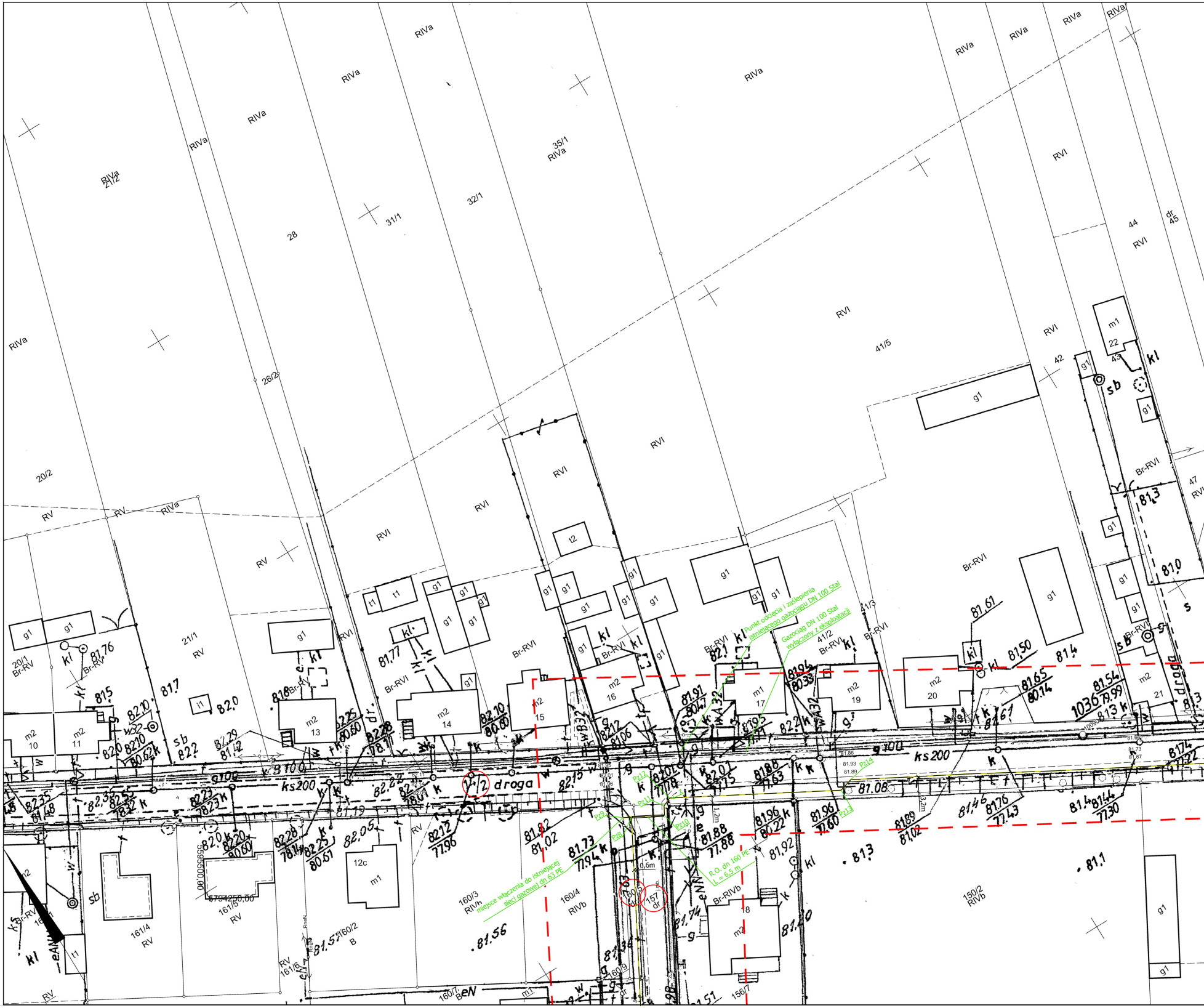
Punkt odcięcia i zaślepienia istniejącego gazociągu DN 100 Stal
Gazociąg DN 100 Stal wyłączony z eksploatacji
miejsce włączenia do istniejącej sieci gazowej dn 63 PE
R.O. dn 160 PE L = 6,5 m
Pz8
Pz9
Pz10
Pz11
Pz12
Pz13
Pz14
0,6m
1,2m
3,2m
droga
ks200
g100
20/2
21/2
26/2
28
31/1
32/1
35/1
41/5
41/2
41/3
42
43
44
dr 45
47
20/1
21/1
160/3
160/4
160/5 dr
157 dr
160/9
160/2
161/4
161/5
161/6
160/7
156/7
150/2
12c
RIVa
RVI
RV
Br-RVI
Br-RV
RIVb
Br-RIVb
m2 10
m2 11
m2 13
m2 14
m2 15
m2 16
m1 17
m1 18
m2 19
m2 20
m2 21
m1 22
5795000,00
5794250,00

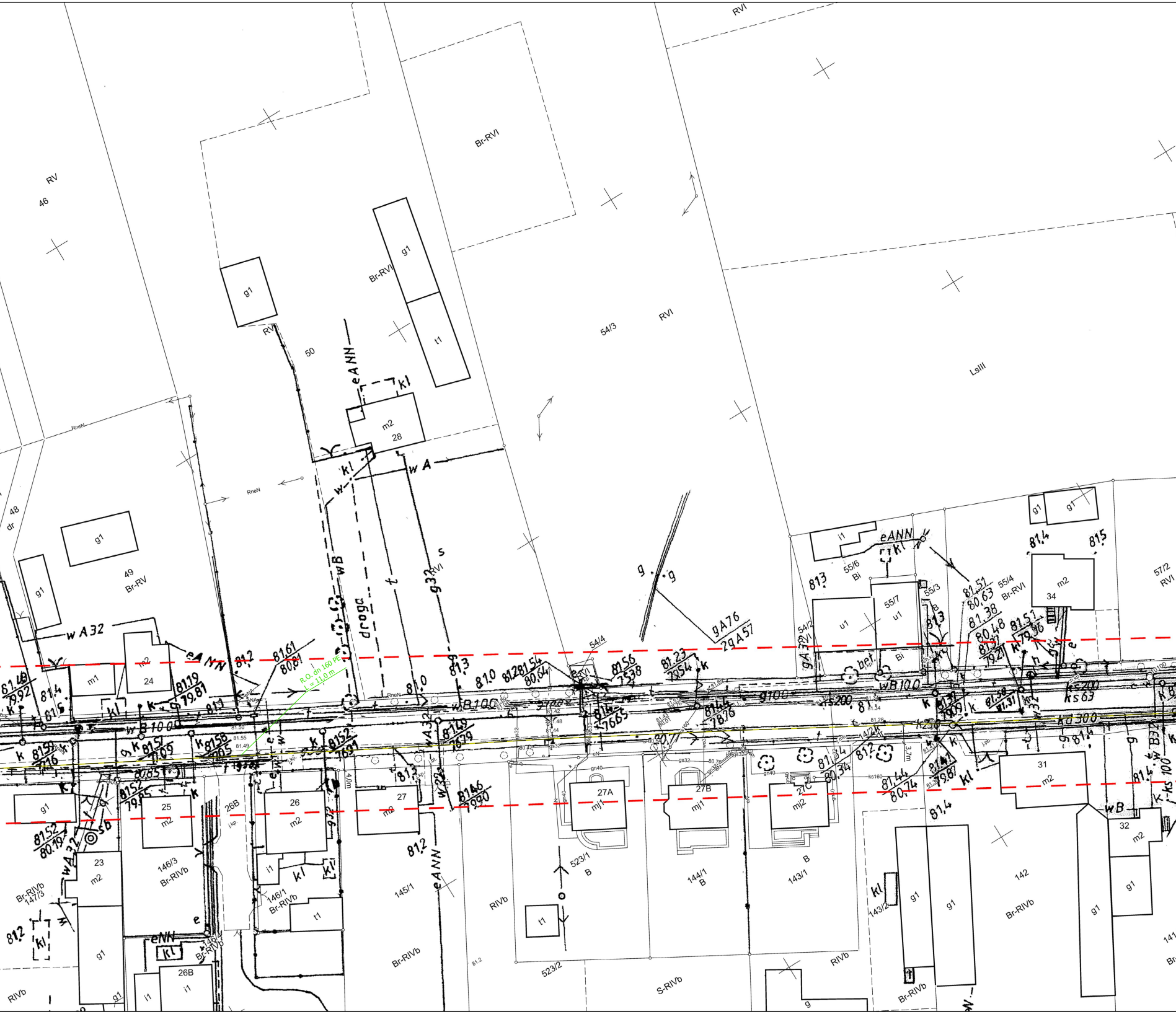
R.O. dn 160 PE
L = 11,0 m
droga
RVI
Br-RVI
RV
46
g1
Br-RVI
RV
50
t1
eANN
kl
m2
28
wA
54/3
RVI
LsIII
RneN
48
dr
49
Br-RV
wA32
m2
24
m1
eANN
81,2
81,61
80,81
81,19
79,81
wB
t
g32
s
g
gA76
2gA57
eANN
i1
55/6
Bi
55/7
u1
55/3
55/4
Br-RVI
m2
34
57/2
RVI
81,4
81,5
81,3
54/2
54/4
81,54
80,64
81,56
75,38
81,23
79,54
wB100
g100
ks200
kd300
Bi
bet.
81,51
80,63
81,38
80,48
g1
25
m2
26B
26
m2
27
m2
27A
mj1
27B
mj1
27C
mj2
31
m2
32
m2
23
m2
146/3
Br-RIVb
145/1
RIVb
523/1
B
144/1
B
143/1
B
142
Br-RIVb
143/2
147/3
Br-RIVb
146/1
Br-RIVb
146/4
Br-RIVb
i1
kl
t1
eNN
26B
i1
g1
523/2
S-RIVb
RIVb
Br-RIVb
Br-RIVb
RIVb
81,2
eANN
wA32
wA22
81,46
79,90
81,49
79,79
81,52
76,91
81,58
79,05
81,57
79,09
81,52
79,85
81,52
80,19
81,44
80,74
81,4
81,47
79,87
4,0m
3,7m
ks160
gs32
gn40
141
Br

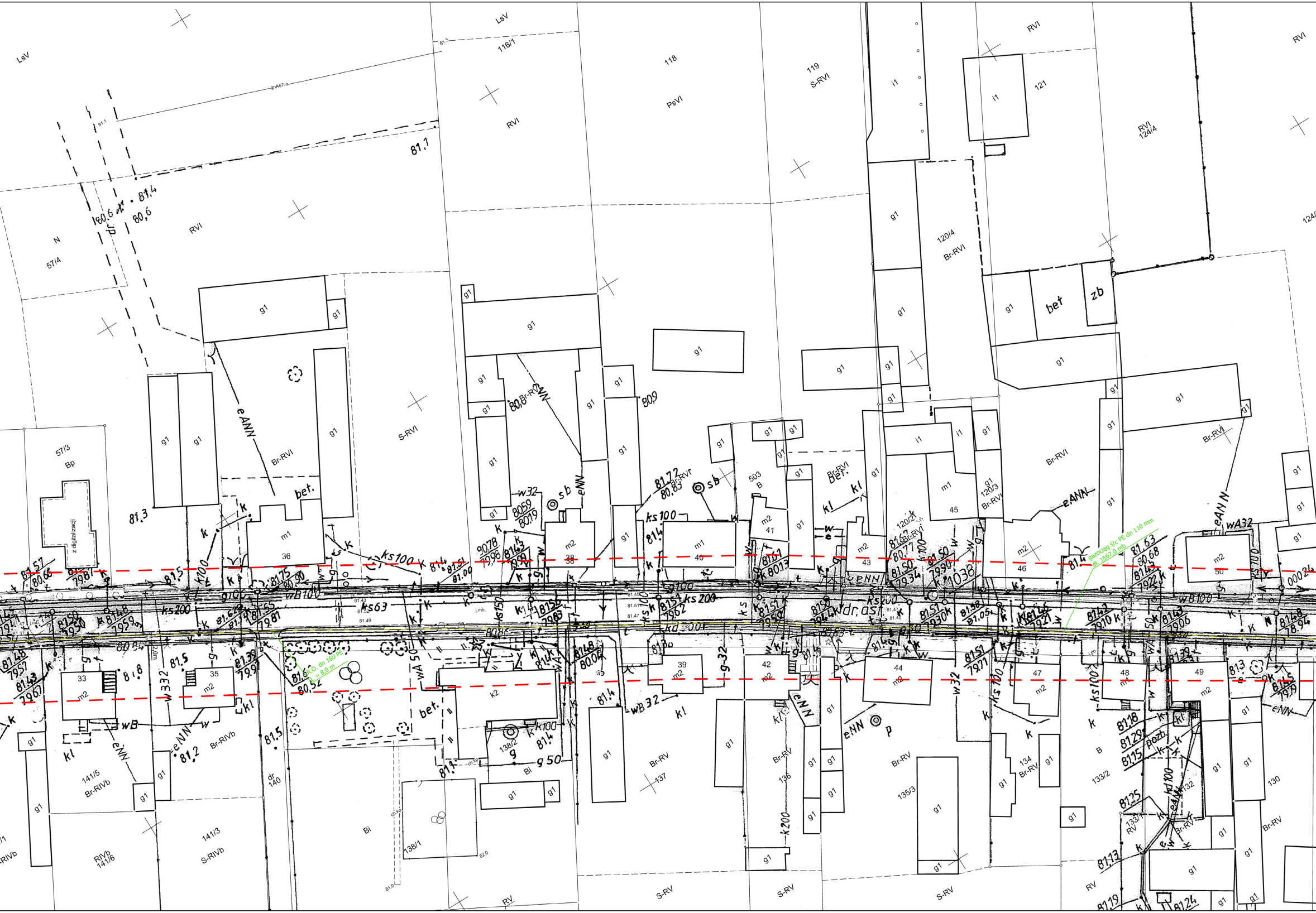
gazociąg ś/c PE dn 110 mm
dł. 1567,0 mb
R.O. dn 160 PE
L = 8,0 m
dr. asf.
LsV
N
57/4
57/3
Bp
z digitalizacji
RVI
116/1
118
PsVI
119
S-RVI
121
RVI 124/4
120/4
Br-RVI
120/3
120/2
503
B
S-RVI
Br-RVr
36
38
40
41
43
45
46
50
33
35
39
42
44
47
48
49
m1
m2
k2
g1
i1
bet.
zb
eANN
eNN
ks100
ks200
ks63
wB100
w32
wA32
g50
kd100
k200
sb
141/5
Br-RIVb
141/3
S-RIVb
RIVb 141/6
dr 140
138/1
138/2
Bi
Br-RV
137
136
135/3
134
133/2
132
133/1
130
S-RV
RV
81,1
81,3
81,4
80,6
81,5
81,2
80,9
81.43
81.52
81.49
81.40
81.47

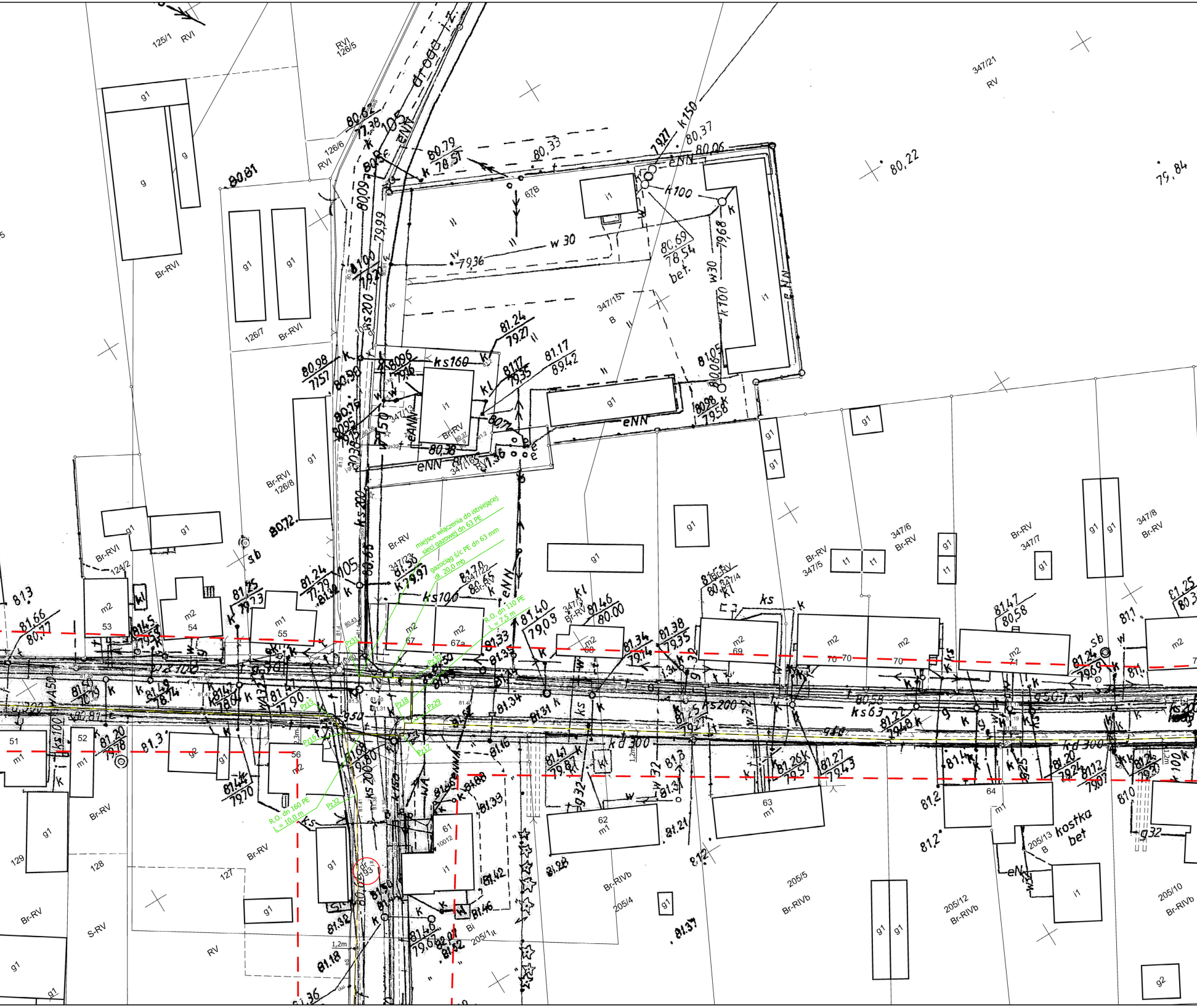

miejsce włączenia do istniejącej
sieci gazowej dn 63 PE
gazociąg ś/c PE dn 63 mm
dł. 20,0 mb
R.O. dn 110 PE
L = 7,5 m
R.O. dn 160 PE
L = 10,0 m
Pz15
Pz16
Pz17
Pz18
Pz29
Pz30
Pz32
droga
125/1
RVI
126/5
126/6
126/7
126/8
Br-RVI
124/2
347/21
RV
347/15
B
347/16
347/13
347/22
347/23
347/4
347/5
347/6
347/7
347/8
Br-RV
205/1
205/4
205/5
205/10
205/12
205/13
Br-RIVb
S-RV
127
128
129
53
54
55
56
61
62
63
64
67
67a
67B
68
69
70
71
51
52
m1
m2
g
g1
g2
i1
t1
kostka bet
bet.
eNN
ks 200
ks 160
ks 100
ks 63
kd 300
k 150
k 100
w 30
w 32
g 50
gs32
2,3m
1,2m
dr 93
10012
80,22
79,84
80,33
80,81
80,72
81,37
81,21
81,28

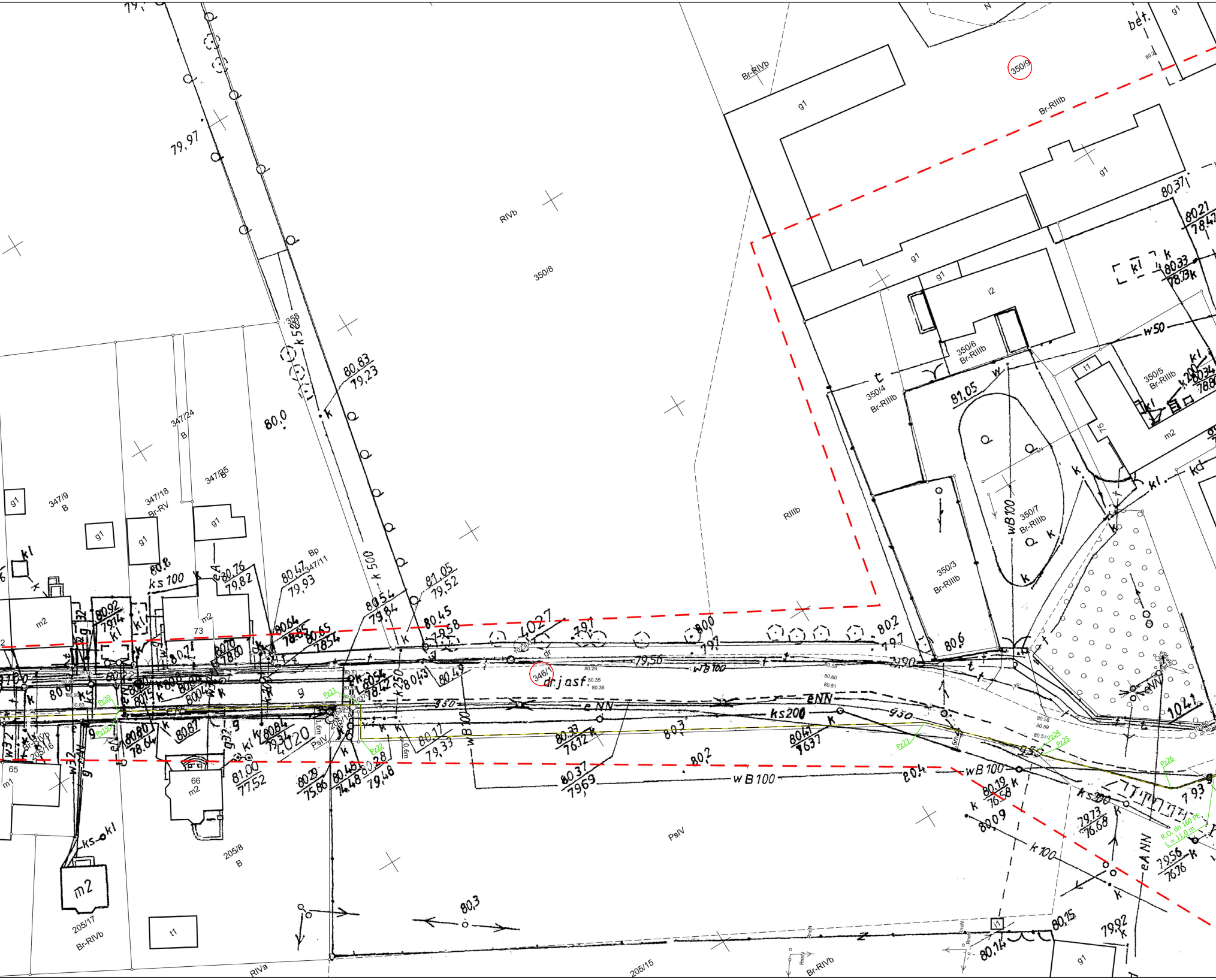
350/9
350/8
RIVb
Br-RIVb
Br-RIIIb
g1
bet.
N
i2
350/6 Br-RIIIb
350/4 Br-RIIIb
350/5 Br-RIIIb
350/7 Br-RIIIb
350/3 Br-RIIIb
RIIIb
t1
m2
kl
k
kd
w50
wB100
k500
k200
ks200
ks100
k250
k100
eNN
eA NN
ø50
358
347/24 B
347/25 B
347/18 Br-RV
347/9 B
347/11 Bp
346/1
dr.jasf.
205/16 Br-RIVb
205/17 Br-RIVb
205/8 B
205/15
205/14
PsIV
RIVa
65 m1
66 m2
73
t1
79,97
80,83 79,23
80,0
80,76 79,82
80,47 79,93
81,05 79,52
80,54 79,84
80,45 79,58
80,92 79,14
80,64 78,85
80,65 78,54
80,70 78,80
80,2
80,3
80,4
80,6
80,2 79,7
80,0 79,1
81,05
80,37 79,69
80,33 78,13
80,21 78,47
80,34 78,81
80,37
79,56
79,73 76,68
79,56 76,76
80,19 76,58
80,09
80,15
80,14
79,92
79,3
104,1
80,17 79,33
80,37 76,12
80,41 76,37
80,84 79,34
80,80 78,64
80,87
81,00 77,52
80,29 75,86
80,45 74,48
80,28 79,48
Pz19
Pz20
Pz21
Pz22
Pz23
Pz24
Pz25
Pz26
R.O. dn 160 PE L= 11,0 m
1,0m
0,6m
6m

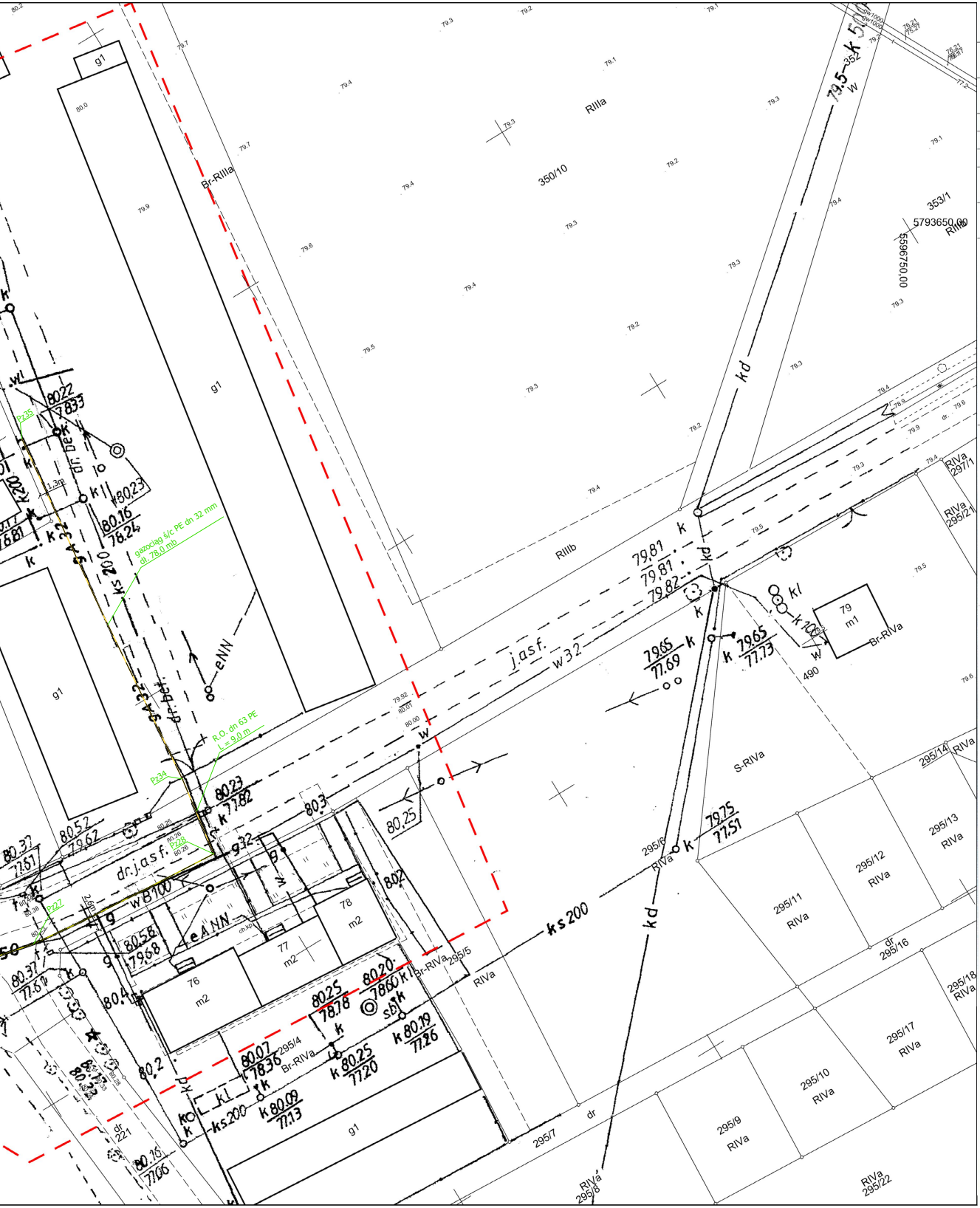
RIIIa
350/10
353/1
5793650.00
5596750.00
RIIIb
Br-RIIIa
g1
j.asf.
w32
kd
k
ks 200
wB100
eANN
eNN
dr.j.asf.
dr.bet.
gA32
79.81
79.81
79.82
79.65
77.69
79.65
77.73
79.75
77.51
80.23
77.82
80.22
78.33
80.16
78.24
80.25
80.3
80.2
80.58
79.68
80.52
79.62
80.37
77.51
80.07
78.36
80.09
77.13
80.25
78.78
80.25
77.20
80.20
78.60
80.19
77.26
80.16
77.06
gazociąg ś/c PE dn 32 mm
dł. 76.0 mb
R.O. dn 63 PE
L = 9.0 m
PZ35
PZ34
PZ27
PZ26
79
m1
76
m2
77
m2
78
m2
Br-RIVa
S-RIVa
490
295/4
295/5
295/6
295/7
295/8
295/9
295/10
295/11
295/12
295/13
295/14
295/16
295/17
295/18
295/21
295/22
297/1
RIVa
dr
221

MAPA DO CELÓW PROJEKTOWYCH

Oznaczenie kancelaryjne: GK.6642.1761.2021

Jednostka ewidencyjna (id): 301505_5

Jednostka ewidencyjna (nazwa): Gmina Opalenica

Obręb ewidencyjny (id): 0014

Obręb ewidencyjny (nazwa): URBANOWO

Arkusz ewidencyjny: Arkusz nr 1, Arkusz nr 2, Arkusz nr 3

Skala mapy: 1:500

Numer sekcji: 5.174.32.05.4, 5.174.32.10.2, 5.174.33.01.3, 5.174.33.06.1

Nazwa układu współrz. (prostokatnych płaskich): 2000/15

Nazwa układu współrz. (wysokości): Kronsztadt 86

Oznaczenie granic obszaru, który był przedmiotem aktualizacji — — —

3/3

USŁUGI GEODEZYJNE
Jan Klorek
64-360 Zbąszyń, ul. Chłodna 3
NIP 923-101-89-44
tel. 68 384 65 22, 386 09 20
tel. kom. 0 604 412 154

Nazwa/imię i nazwisko wykonawcy oraz data i podpis osoby reprezentującej wykonawcę

GEODETA UPRAWNIONY
Jan Klorek
nr uprawnienia MGPiB 8320
64-360 Zbąszyń, ul. Chłodna 3
tel. 68 384 65 22, 386 09 20
tel. kom. 0 604 412 154

Imię i nazwisko, nr uprawnień oraz data i podpis geodety uprawnionego który opracował mapę

Stan aktualny na dzień: 09-07-2021

Za zgodność z oryginałem

mgr inż. Łukasz Tomala
Upr. budowlane do projektowania i kierowania bez ograniczeń w specjalności instalacyjnej w zakresie sieci, instalacji i urządzeń cieplnych, wentylacyjnych gazowych, wodociągowych i kanalizacyjnych.
Nr ewid. 7132/20/W/2001 WKP/0275/POOS/04

— — projektowana sieć gazowa średniego ciśnienia dn 125 PE
— — projektowana sieć gazowa średniego ciśnienia dn 110 PE
— — projektowana sieć gazowa średniego ciśnienia dn 63 PE
— — projektowana sieć gazowa średniego ciśnienia dn 32 PE

Poświadcza się, że niniejszy dokument został opracowany w wyniku prac geodezyjnych i kartograficznych, których rezultaty zawiera operat techniczny wpisany do ewidencji materiałów państwowego zasobu geodezyjnego i kartograficznego	
Organ prowadzący państwowy zasób geodezyjny i kartograficzny	STAROSTA NOWOTOMYSKI
Identyfikator ewidencyjny materiału zasobu - operatu technicznego	P.3015.2021.1818
Data wpisania operatu technicznego do ewidencji materiałów zasobu	2021-08-02
Imię, nazwisko i podpis osoby reprezentującej organ	z up. STAROSTY inż. Małgorzata Nowaczyk Z-ca Kierownika w Powiatowym Ośrodku Dokumentacji Geodezyjnej i Kartografii